

Smlouva o nájmu pozemku

číslo D994160247

uzavřená dle § 2201 a násl. zákona č. 89/2012 Sb., občanský zákoník

Účastníci smlouvy

Pronajímatelé:

Jiří Synek

trvale bytem: Rybník čp. 141, 560 02 Česká Třebová
rodné číslo: 530119/316

a

Hana Synková

trvale bytem: Rybník čp. 141, 560 02 Česká Třebová
rodné číslo: 656215/1156

dále jen „pronajímatelé“

Nájemce

Povodí Labe, státní podnik

se sídlem: Víta Nejedlého 951/8, 500 03 Hradec Králové - Slezské Předměstí
zastoupený: Ing. Marie Dušková, finanční ředitelka
IČ: 70890005
DIČ: CZ70890005
bankovní spojení: Československá obchodní banka Hradec Králové, č.ú.
103914702/0300
spisová značka: Obchodní rejstřík vedený Krajským soudem v Hradci Králové, oddíl A,
vložka 9473

dále jen „nájemce“

Účastníci smlouvy uzavírají tuto smlouvu o nájmu pozemku:

Článek 1

Pronajímatelé jsou podílovými spoluvlastníky pozemku evidovaného v katastru nemovitostí jako pozemková parcela č. 370/1 (zahrada) v katastrálním území Rybník u České Třebové, obec Rybník, zapsaných u Katastrálního úřadu pro Pardubický kraj se sídlem v Pardubicích, Katastrálního pracoviště Ústí nad Orlicí, na listu vlastnictví č. 371, přičemž Jiřímu Synkovi spoluvlastnický podíl ½ k celku a Haně Synkové náleží spoluvlastnický podíl ½ k celku.

Článek 2

1. Pronajímatelé část pozemku specifikovaného v článku 1 této smlouvy o výměře 13 m² (dále jen „**předmět nájmu**“) přenechávají touto smlouvou nájemci k dočasnému užívání za účelem přístupu ke stavbě protipovodňového opatření „Třebovka, Třebovice – Česká Třebová, úprava toku v obcích“ (dále jen „**předmětná stavba**“).
2. Předpokládaný termín zahájení předmětné stavby je 01/2018.

3. Předmět nájmu je vyznačen v příloze č. 2 „Katastrální situace“, která je nedílnou součástí této smlouvy a která vychází z dokumentace DSP z 06/2016 pro předmětnou stavbu, vypracované Společností VRV a Agroprojekce.

Článek 3

1. Nájem se uzavírá na dobu určitou, a to ode dne protokolárního předání předmětu nájmu pronajímateli nájemci do dne, kdy nájemce protokolárně předá předmět nájmu zpět pronajímatelům. Doba nájmu nepřekročí jeden rok.
2. Nájemce s pronajímateli sepiší a podpisem stvrdí protokol o předání a převzetí předmětu nájmu před zahájením a rovněž po ukončení stavebních prací na předmětu nájmu, přičemž každá smluvní strana obdrží vždy po jednom vyhotovení od každého z těchto oboustranně podepsaných protokolů.
3. Pokud jsou na předmětu nájmu situovány trvalé porosty, které je třeba v rámci realizace předmětné stavby odstranit, bude v předávacím protokolu uveden rovněž počet, druhová skladba těchto porostů a způsob kompenzace za jejich smýcení, tj. možnost náhradní výsadby nebo finanční náhrada za smýcené porosty ve výši stanovené Znaleckým posudkem č. 3887/59/2016, který vypracoval soudní znalec Alexandr Mikuláš (dřevní hmota zůstává nájemci), nebo smýcení porostů na náklady pronajímatele a dřevní hmota zůstává pronajímatelům.

Článek 4

1. Účastníci smlouvy se dohodli na jednorázovém nájemném za celou dobu pronájmu ve výši **182 Kč** za celou pronajímanou plochu., přičemž každému z pronajímatelů náleží podíl z nájemného, který odpovídá jeho spoluvlastnickému podílu k předmětu nájmu, tj. Jiřímu Synkovi částka ve výši 91 Kč a Haně Synkové částka ve výši 91 Kč.
2. Nájemné dle bodu 1. tohoto článku uhradí nájemce jednorázově, a to nejpozději do 15 pracovních dnů po nabytí účinnosti této smlouvy.
3. Nájemce uhradí pronajímatelům nájemné poštovní poukázkou na adresu jejich trvalého bydliště.

Článek 5

1. Nájemce se seznámil se stavem předmětu nájmu a přejímá ho do dočasného užívání. Zároveň se zavazuje užívat ho pouze ke sjednanému účelu dle článku 2 této smlouvy.
2. Nájemce se zavazuje provést předmětnou stavbu dle schválené projektové dokumentace a na základě pravomocného stavebního povolení.
3. Po skončení doby pronájmu provede nájemce na svůj náklad odstranění staveniště na předmětu nájmu a uvede předmět nájmu do řádného stavu, a to nejpozději do dne, kdy ho protokolárně předá zpět pronajímatelům. Případné škody uhradí nájemce pronajímatelům způsobem a ve lhůtě uvedené ve výzvě k náhradě škody.
4. Změny na předmětu nájmu je nájemce oprávněn provádět pouze se souhlasem pronajímatelů na základě písemného dodatku k této smlouvě a na vlastní náklady.
5. Bez písemného souhlasu pronajímatelů nemůže nájemce předmět nájmu použít jiným způsobem, než jak je vymezeno v této nájemní smlouvě.
6. Nájemce je povinen v rámci užívání předmětu nájmu důsledně dodržovat technické, hygienické, bezpečnostní, požární a další právní předpisy vztahující se k bezpečnosti a ochraně osob, majetku a životního prostředí. Zvláštní pozornost je nájemce povinen

věnovat čistotě povrchových a podzemních vod a zabránit jejich znečištění ropnými produkty nebo závadnými látkami.

Článek 6

1. Nájemní smlouvu lze ukončit dohodou obou smluvních stran, a dále výpovědí jedné nebo druhé strany.
2. Výpovědní lhůta činí 4 měsíce a počíná běžet od prvního dne následujícího měsíce po doručení výpovědi druhé smluvní straně.
3. Nebudou-li nájemci vydána potřebná veřejnoprávní rozhodnutí pro realizaci předmětné stavby do dvou let ode dne platnosti této smlouvy, a to ve formě a objemu požadovaném nájemcem nebo pouze za ztížených podmínek nebo nákladů, může nájemce rovněž nájemní smlouvu vypovědět bez výpovědní doby. Smluvní strany sjednávají, že v tomto případě nebudou mít vůči sobě žádných finančních požadavků.
4. Důvodem výpovědi z nájemního vztahu může ze strany pronajímatelů být změna podmínek, za kterých bylo dočasné užívání poskytnuto ve smyslu bodu 1. článku 2 této smlouvy, a dále neplnění povinností nájemce, vyplývajících z této smlouvy, včetně důvodů stanovených v občanském zákoníku.
5. Pronajímatelé mají právo vypovědět nájemní smlouvu v případě, že je nájemce v prodlení s úhradou nájemného po dobu delší než 30 kalendářních dnů.

Článek 7

1. Pronajímatelé jsou oprávněni provést kdykoliv kontrolu dohodnutého způsobu užívání předmětu nájmu.
2. Nájemce se zavazuje po ukončení nájemní smlouvy předat pronajímatelům předmět nájmu ve stavu, který bude odpovídat způsobu jeho užívání.
3. Smlouvu lze měnit a doplňovat pouze písemnými a číslovanými dodatky, podepsanými oprávněnými zástupci obou smluvních stran.
4. Smlouva je vyhotovena ve čtyřech exemplářích, přičemž všechny mají platnost originálu. Každý z pronajímatelů obdrží po jednom vyhotovení a dvě vyhotovení jsou určena pro nájemce.
5. Smlouva nabývá platnosti dnem podpisu obou smluvních stran a účinnosti dnem protokolárního předání předmětu nájmu dle bodu 1. článku 3 této smlouvy.

Příloha :

1. Informace o parcele pro předmět nájmu.
2. Situace s vyznačením rozsahu předmětu nájmu.


V Rybníku dne 25.8.2016

V Hradci Králové dne 29.9.2016

.....
pronajímatel
Jiří Synek

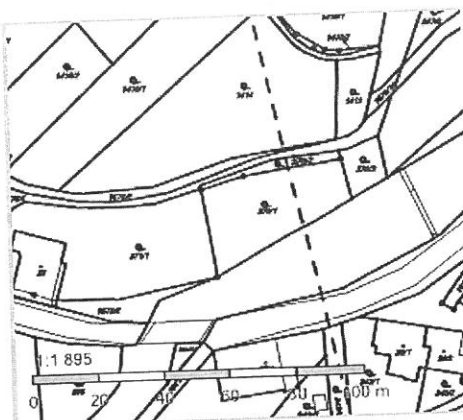
.....
za nájemce
Ing. Marie Dušková, finanční ředitelka
Povodí Labe,
státní podnik
Víta Nejedlého 951
500 03 HRADEC KRÁLOVÉ
(36)

.....
pronajímatel
Hana Synková

A handwritten signature in blue ink, consisting of stylized, overlapping loops and strokes, positioned to the right of the dotted line and the printed name.

Informace o pozemku

Parcelní číslo: 370/1
 Obec: Rybník [547905]
 Katastrální území: Rybník u České Třebové [743984]
 Číslo LV: 371
 Výměra [m²]: 867
 Typ parcely: Parcela katastru nemovitostí
 Mapový list: DKM
 Určení výměry: Ze souřadnic v S-JTSK
 Druh pozemku: zahrada



Vlastníci, jiní oprávnění

	Podíl
Vlastnické právo	
Synek Jiří, č. p. 141, 56002 Rybník	1/2
Synková Hana, č. p. 141, 56002 Rybník	1/2

Způsob ochrany nemovitosti

Název
 zemědělský půdní fond
 rozsáhlé chráněné území

Seznam BPEJ

BPEJ	Výměra
<u>75800</u>	<u>867</u>

Omezení vlastnického práva

Nejsou evidována žádná omezení.

Jiné zápisy

Typ
 Změna číslování parcel

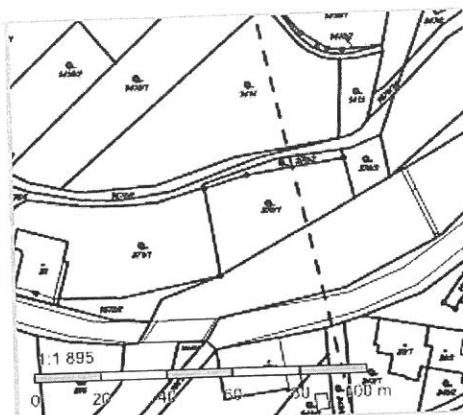
Řízení, v rámci kterých byl k nemovitosti zapsán cenový údaj

Nemovitost je v územním obvodu, kde státní správu katastru nemovitostí ČR vykonává Katastrální úřad pro Pardubický kraj, Katastrální pracoviště Ústí nad Orlicí

Zobrazené údaje mají informativní charakter. Platnost k 16.06.2016 11:00:00.

Informace o pozemku

Parcelní číslo:	<u>370/1</u> 2
Obec:	<u>Rybník</u> [547905] 2
Katastrální území:	<u>Rybník u České Třebové</u> [743984]
Číslo LV:	<u>371</u>
Výměra [m ²]:	867
Typ parcely:	Parcela katastru nemovitostí
Mapový list:	DKM
Určení výměry:	Ze souřadnic v S-JTSK
Druh pozemku:	zahrada



Vlastníci, jiní oprávnění

Vlastníci, jiní oprávnění	Podíl
Vlastnické právo	1/2
Synek Jiří, č. p. 141, 56002 Rybník	1/2
Synková Hana, č. p. 141, 56002 Rybník	

Způsob ochrany nemovitosti

Název
zemědělský půdní fond
rozsáhlé chráněné území

Seznam BPEJ

BPEJ	Výměra
<u>75800</u> \nearrow	867

Omezení vlastnického práva

Nejsou evidována žádná omezení.

Jiné zápisy

Typ
Změna číslování parcel

Řízení, v rámci kterých byl k nemovitosti zapsán cenový údaj

Nemovitost je v územním obvodu, kde státní správu katastru nemovitostí ČR vykonává Katastrální úřad pro Pardubický kraj, Katastrální pracoviště Ústí nad Orlicí.

Zobrazené údaje mají informativní charakter. Platnost k 16.06.2016 11:00:00.

